



# ÚZEMNÍ PLÁN ZALOŇOV



## VÝKRES VEŘEJNĚ PROSPĚŠNÝCH STAVEB, OPATŘENÍ A ASANACÍ

### ZÁKLADNÍ ČLENĚNÍ


-  hranice řešeného území
-  hranice katastrálního území

### PLOCHY A KORIDORY S MOŽNOSTÍ VYVLASTNĚNÍ

#### VEŘEJNĚ PROSPĚŠNÉ STAVBY

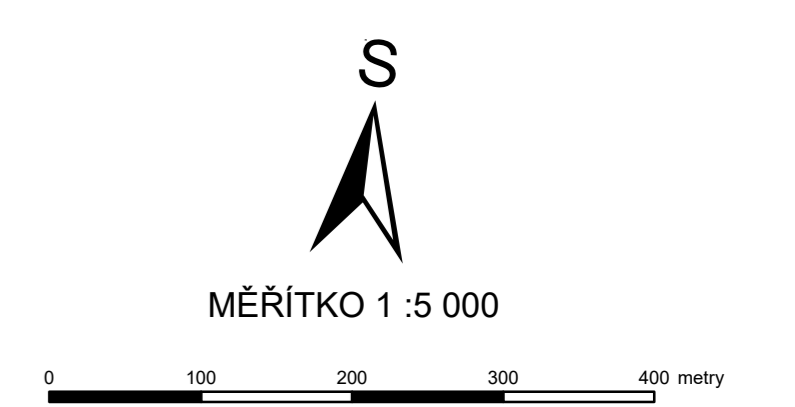
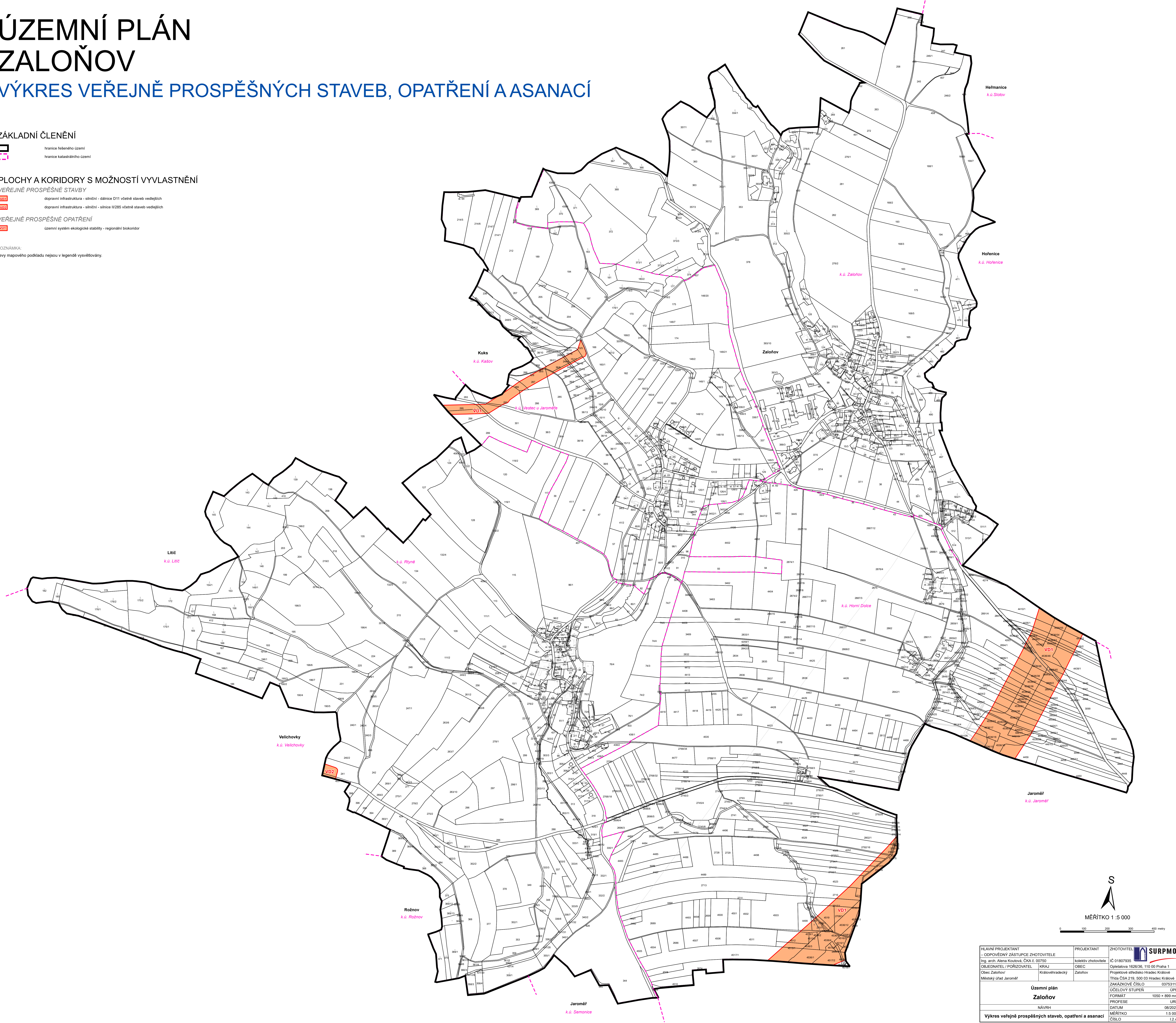
-  dopravní infrastruktura - silniční - dálnice D11 včetně staveb vedlejších
-  dopravní infrastruktura - silniční - silnice II/285 včetně staveb vedlejších

#### VEŘEJNĚ PROSPĚŠNÉ OPATŘENÍ

-  územní systém ekologické stability - regionální biokoridor

#### POZNÁMKA:

Jevy mapového podkladu nejsou v legendě vysvětlovány.



|   |  |   |
|---|--|---|
| HLAVNÍ PROJEKTANT<br>ODPOVĚDNÝ ZÁSTUPCE ZHOTOVITELE<br>Ing. arch. Alena Koutová, ČKA z. 00750 | PROJEKTANT<br>Ing. arch. Alena Koutová, ČKA z. 00750 | ZHOTOVITEL<br>kollektiv zhotovitelů<br>IC 01807935  |
| OBJEDNATEL / PROJEZVATEL<br>Obec Zahoňov /<br>Městský úřad Jaroměř                            | URKJ<br>Křislóvohradecký<br>Zahoňov                  | OBEC<br>Zahoňov<br>Projektové středisko Hradec Králové<br>Třída ČSA 219, 500 03 Hradec Králové<br>ZAKÁZKOVÉ ČÍSLO<br>03753114 |
| Územní plán<br>Zahoňov  |  | ÚPD<br>DĚLOVÝ STUPEŇ<br>1050 x 899 mm<br>URB  |
| NÁVRH   |  | DATUM<br>08/2021  |
| Výkres veřejně prospěšných staveb, opatření a asanací   |  | MĚŘÍTKO<br>1:5 000<br>ČÍSLO<br>1.2.c.   |